Калининградская область, Багратионовский муниципальный округ, пос. Осокино

Метро:

9 600 000 □



Общая информация:

Площадь:	—
Комнаты:	None
Здание:	—
Тип договора:	—
Пропускная система:	—
Мебель:	нет
Телефонные линии:	—

Представитель: **Представитель: ID 127375074**

Арт. 98420137 Продам землю сельскохозяйственного назначения 80 гектар. Участок расположен между посёлками Осокино и Новосёлки Багратионовского района - в направлении по дороге от п. Тишино в сторону п. Домново. Прилегает непосредственно к асфальтированной дороге. 30 километров до Калининграда, 20 километров до Багратионовска или до Правдинска. Имеются технические заезды на участок. По границам - лесопосадки, ручей и дренажные канавы. В центре ЗУ имеется выделенный лесной массив, который можно также взять в долгосрочную аренду или выкупить. Земля ухоженная. Ранее высевались: рапс, рожь, 2 года озимая пшеница, затем масличная редька, последние два года под "паром". Компания "Салют Риэлт" - надежный партнер в сфере недвижимости, состоит в Гильдии риэлторов. - лицензированные специалисты, проведут сделки любой сложности; - работаем со всеми видами государственных сертификатов; - полное юридическое сопровождение сделок, безопасные взаиморасчёты; - выездная и электронная регистрации в офисе компании, межрегиональные сделки. Мы работаем для вас!

Ссылка на объявление: https://www.cian.ru/sale/commercial/331947183

© 2012 - 2026 ЦИАН. Крупнейшая и самая достоверная база данных по аренде и продаже жилой, коммерческой и загородной недвижимости - www.cian.ru



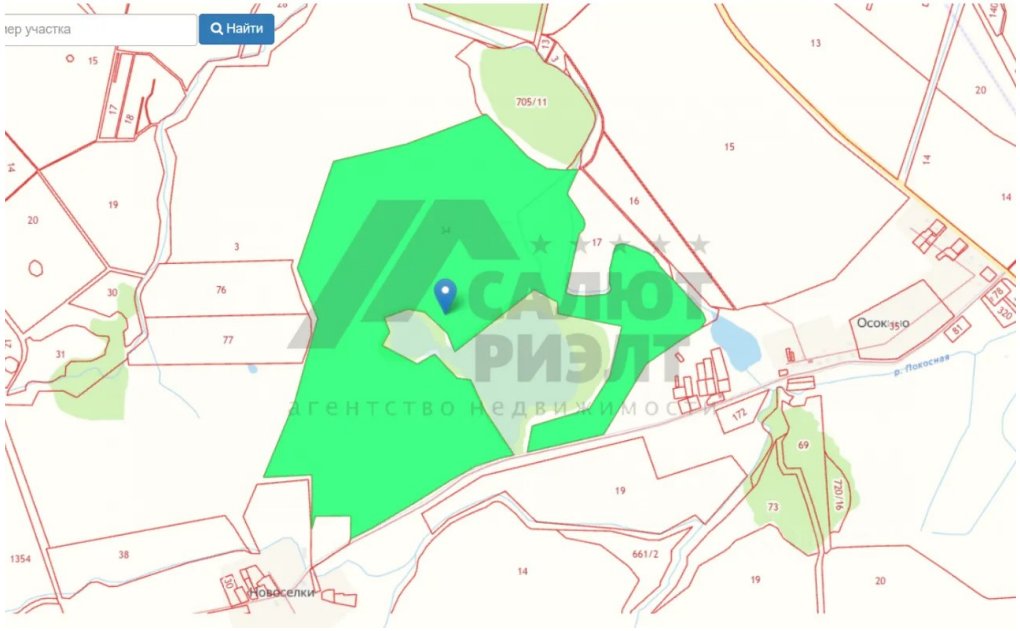

© 2012 - 2026 ЦИАН. Крупнейшая и самая достоверная база данных по аренде и продаже жилой, коммерческой и загородной недвижимости - www.cian.ru

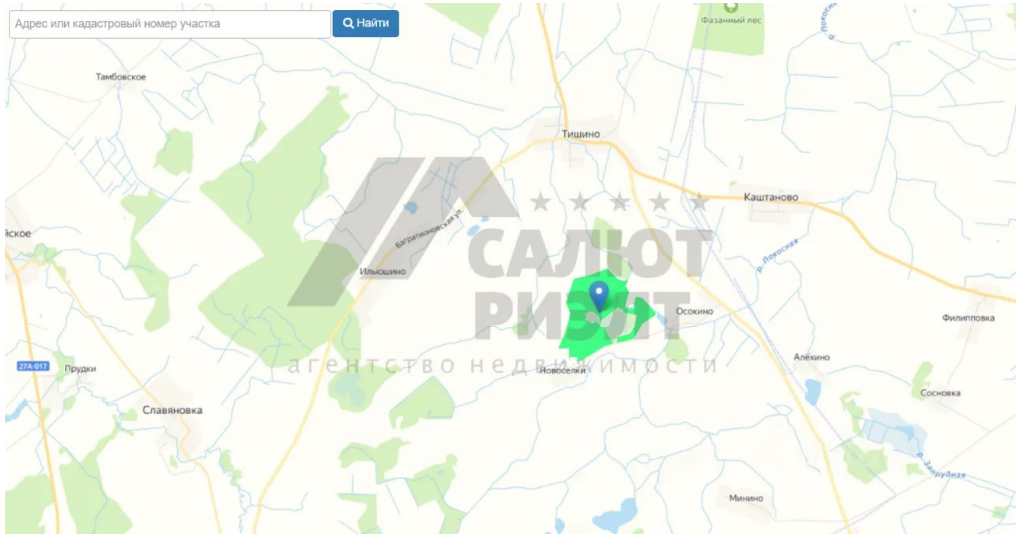

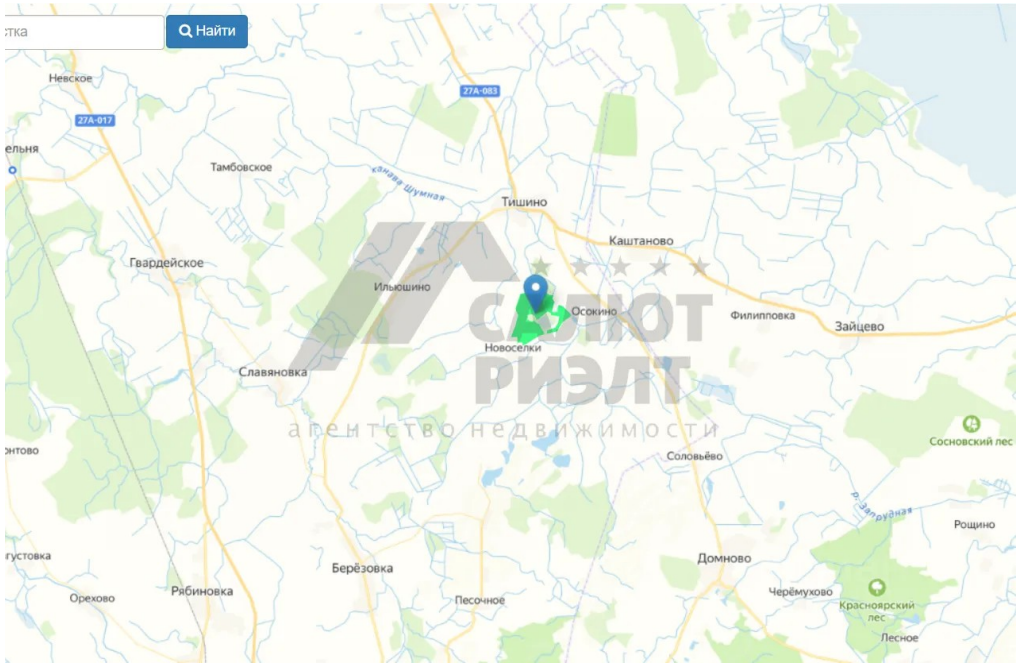

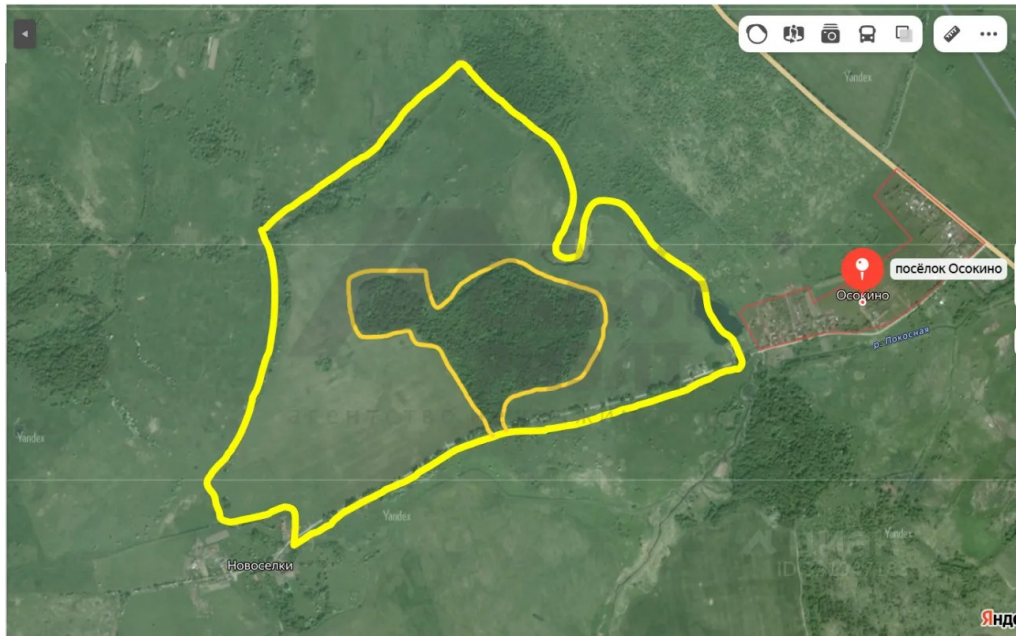

Отчет об основных сведениях объекта недвижимости
с кадастровым номером 39:01:051807:34

12.03.2024 г.

Отчет о проверке объекта недвижимости подготовлен на основании запроса от 12.03.2024 г., поступившего через онлайн-форму интернет-сайта EGRP365.ru. Согласно ст. 62 ФЗ-218 настоящий отчет по форме и совокупности сведений не соответствует формам официальных выписок из ЕГРН и не содержит подписи ЭЦП.

Общие сведения об объекте:

Кадастровый номер:	**39:01:051807:34**
Регион:	**Калининградская область**
Район:	**Багратионовский район**
Адрес:	**Местоположение установлено относительно ориентира, расположенного в границах участка.Ориентир населенный пункт.Участок находится примерно в 250 м, по направлению на северо-запад от ориентира. Почтовый адрес ориентира: Калининградская обл., р-н Багратионовский, пос. Тишино.**
Тип объекта:	**Земельный участок**
Подтип:	**Землепользование**
Площадь:	**800 001,00 ± 1 878 м²**
Дата постановки на учёт:	**13.08.2008**
Категория земельного участка:	**Земли сельскохозяйственного назначения**
Разрешенное использование:	**для сельскохозяйственного производства**
Кадастровая стоимость:	**4 136 005,17 руб.**

Кадастровая информация:

Статус:	**Актуальный**
Кадастровый квартал:	**39:01:051807**
Кадастровый инженер:	**Нет информации**
Ранее присвоенные номера:	**Нет информации**
Здания и сооружения, расположенные на участке:	**Нет информации**
Участок образован из:	**39:01:000000:339**

© 2012 - 2026 ЦИАН. Крупнейшая и самая достоверная база данных по аренде и продаже жилой, коммерческой и загородной недвижимости - www.cian.ru







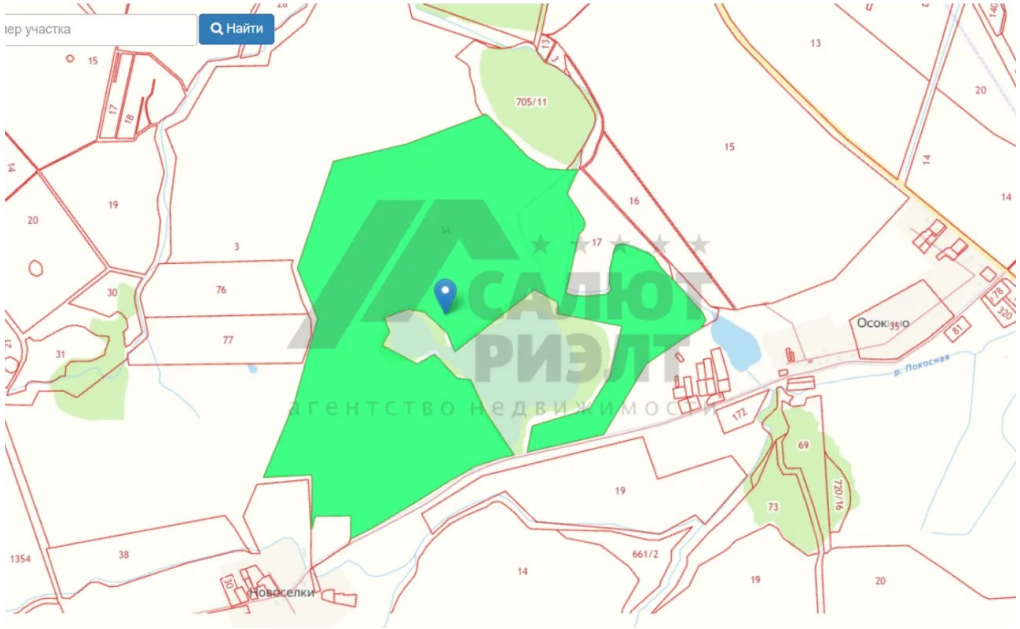

© 2012 - 2026 ЦИАН. Крупнейшая и самая достоверная база данных по аренде и продаже жилой, коммерческой и загородной недвижимости - www.cian.ru